












Département du LOIRET  
Commune de VILLEREAU  
Rue du Bois Carré  
**PLAN DE COMPOSITION**

Levé effectué le 20 août 2020

-  Emplacement du midi (position indicative)
-  Surface espace vert : 134 m<sup>2</sup>
-  Surface trottoir et accès : 121 m<sup>2</sup>
-  Surface chaussée : 727 m<sup>2</sup>
-  Périmètre de lotissement - S=7 448 m<sup>2</sup>

Références cadastrales :  
Section AA - N°73 (74 a 52 ca)

-  Borne nouvelle / existante (polyroc, plastique, métal)
-  Clou nouveau / existant
-  Borne ancienne (pierre, grès, ciment)
-  Application cadastrale
-  Clôture
-  Mur / Mur bahut

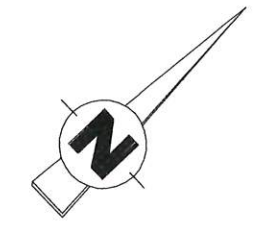
rvl@atelierRVL.com  
http://www.atelierRVL.com

**AtelierRVL**  
sarl d'architecture

71bis rue de Trianon 37100 Tours  
T 0247 701600 F 0247 701604




Nicolas CIMADEVILLA  
Géomètre-Expert ETP  
101, avenue de Saint-Mesmin - 45100 ORLEANS  
Tél : 02.38.44.46.16 Mail : ageo@ageo-expert.fr



NOTA : Planimétrie rattachée au système RGF93 - CC48  
Altimétrie rattachée au système NGF - IGN69

Echelle : 1/500
Date : 15/09/2020
Dossier : 20186_ind1