

SAS 2LM
M. ROUILLON
CA de la découverte
39 rue de la Villeneuve
56100 LORIENT

TESTS DE PERMEABILITE

Date des essais	12/07/2019	19071201AL
Lieu des essais	LANGUIDIC RUE PENN ER STER	AC 306p
Demandeur	SAS 2LM M. ROUILLON CA de la découverte 39 rue de la Villeneuve 56100 LORIENT	02 97 86 95 79 06 45 48 20 74 j.rouillon@be-2lm.fr
Propriétaire	SAS 2LM CA DE LA DECOUVERTE 39 RUE DE LA VILLENEUVE 56100 LORIENT	02 97 86 95 79

TERRAIN NU
Lotissement

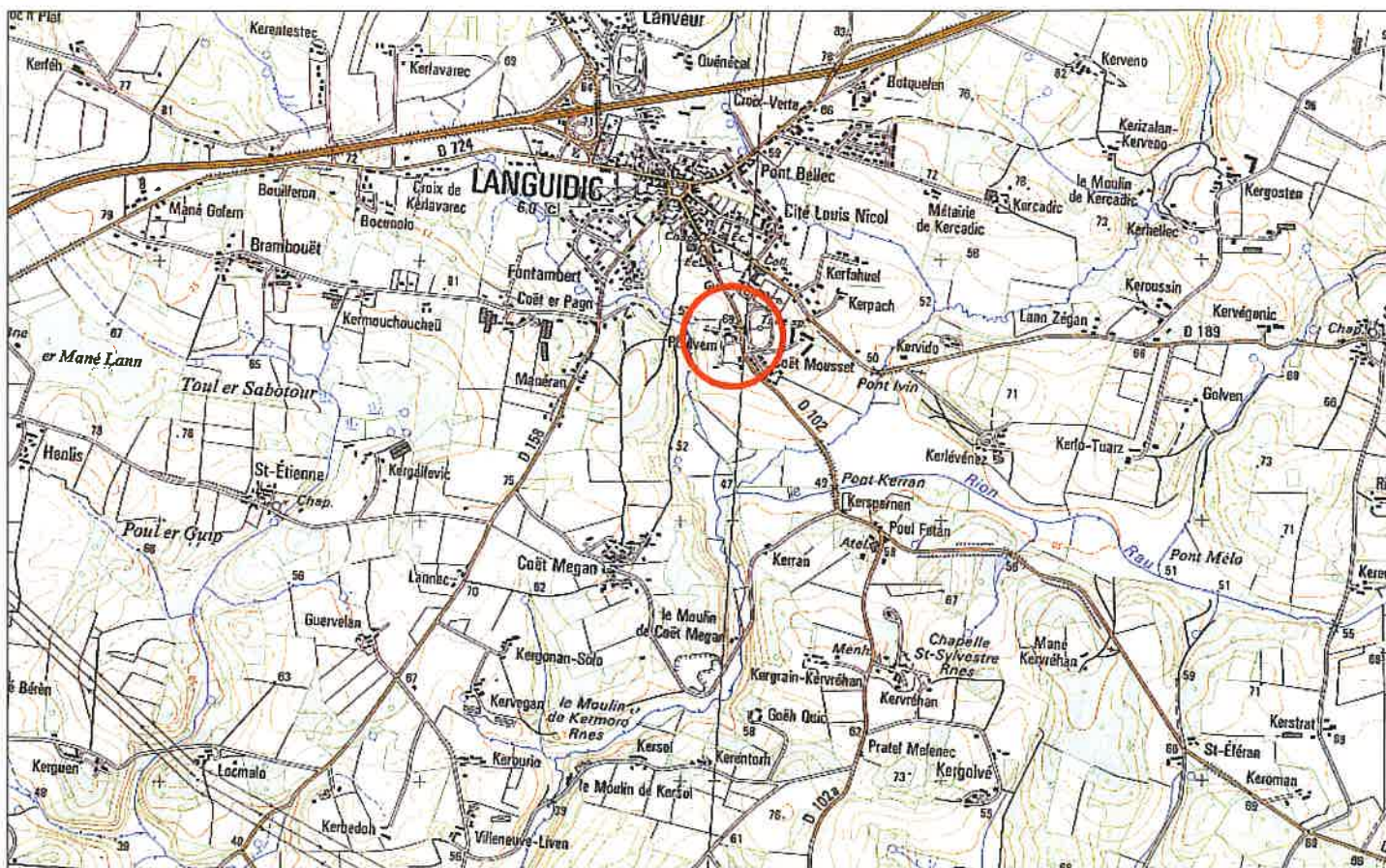
SOMMAIRE

Plan de situation	3
Plan de cadastre	4
Sondage P1	5
Sondage P2	6
Sondage P3	7
Points de percolation	8
Tests de percolation	9

PLAN DE SITUATION

Commune : LANGUIDIC - Lieu-dit : RUE PENN ER STER

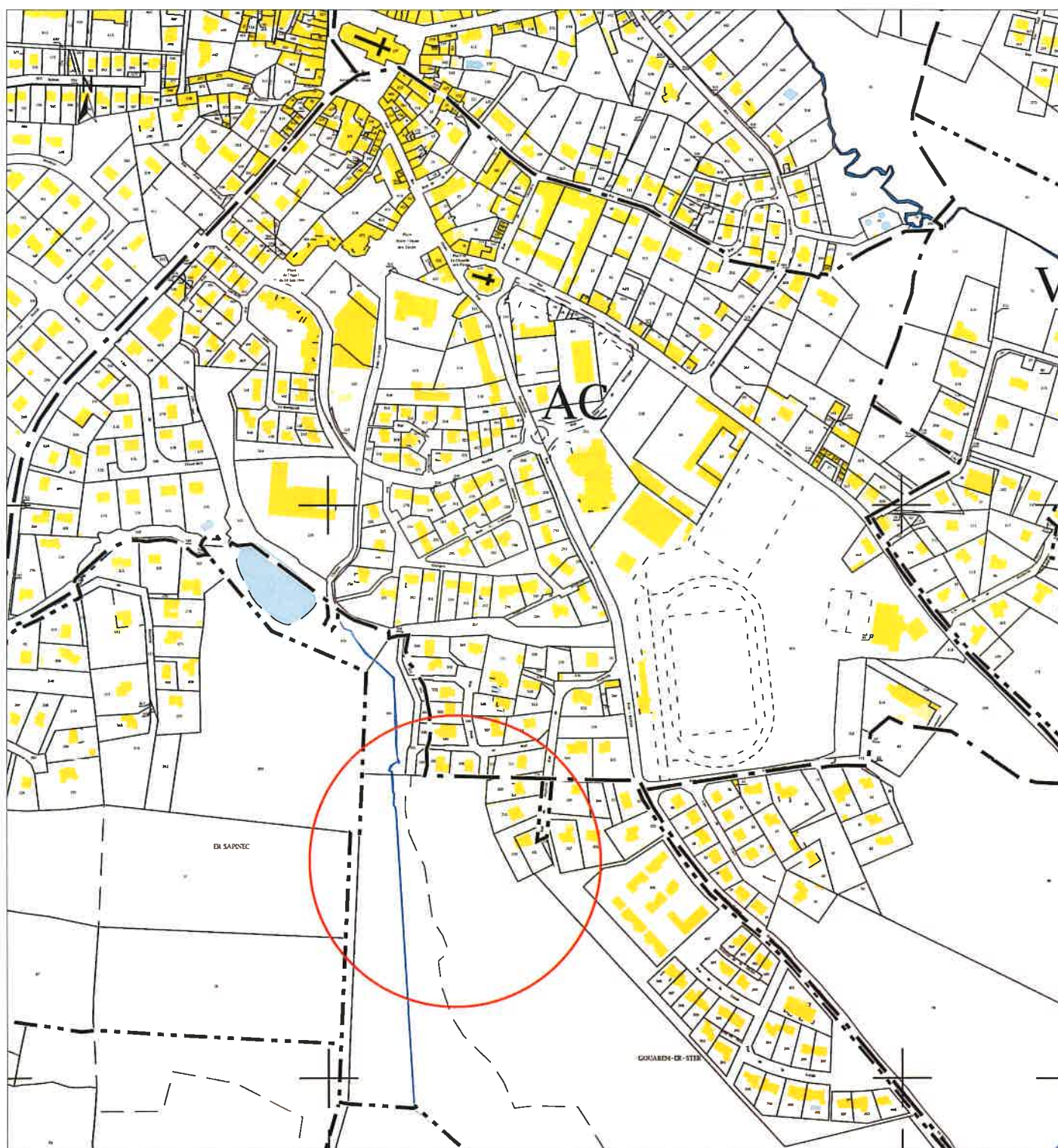
Section : AC - Parcelle(s) : 306p



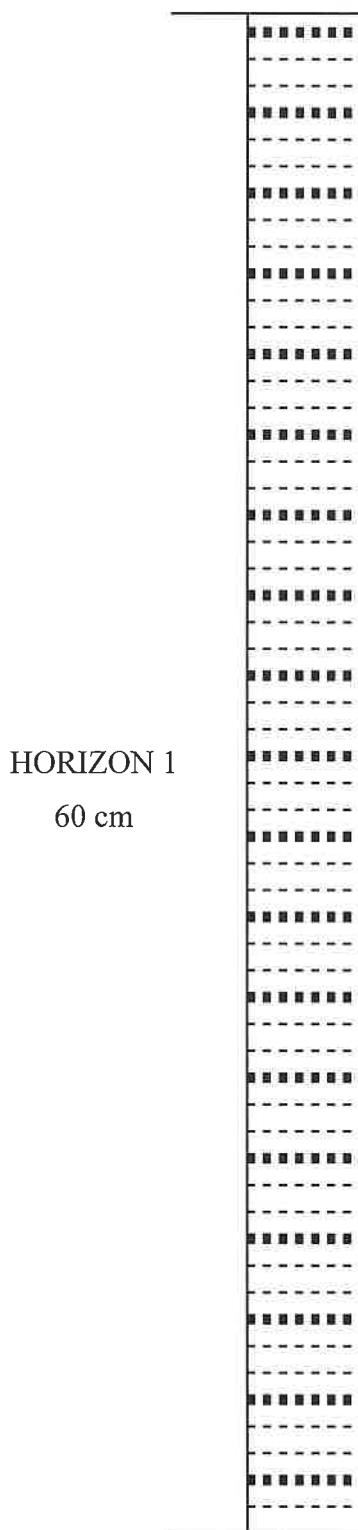
PLAN DE CADASTRE (ECHELLE 1/5000)

Commune : LANGUIDIC - Lieu-dit : RUE PENN ER STER

Section : AC - Parcelle(s) : 306p



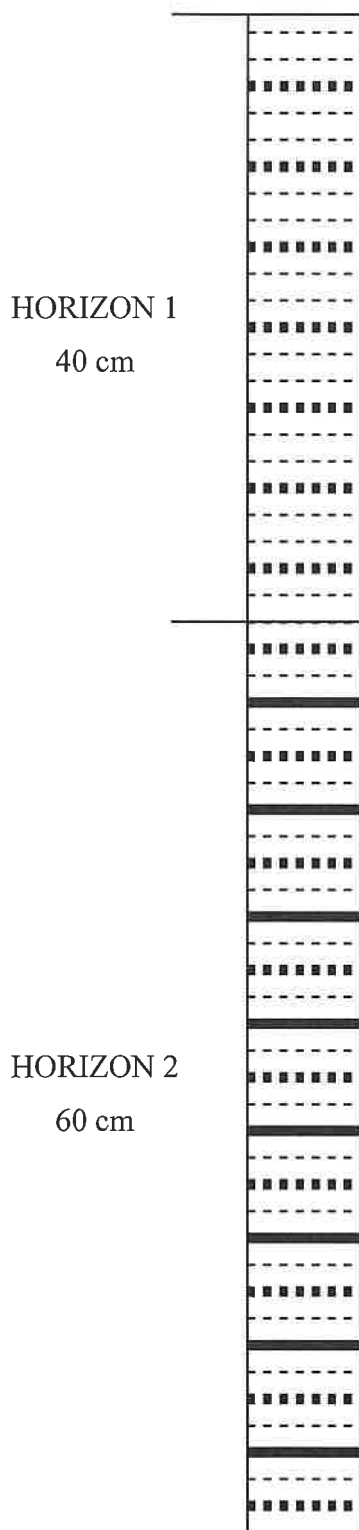
SONDAGE(S) P1



Horizon 1 : A	Structure : grumeleuse
Couleur : brun	Pierrosité : graviers Densité : charge légère
Texture : limon moyen sableux	Hydromorphie : non

Blocage tarière : 60 cm

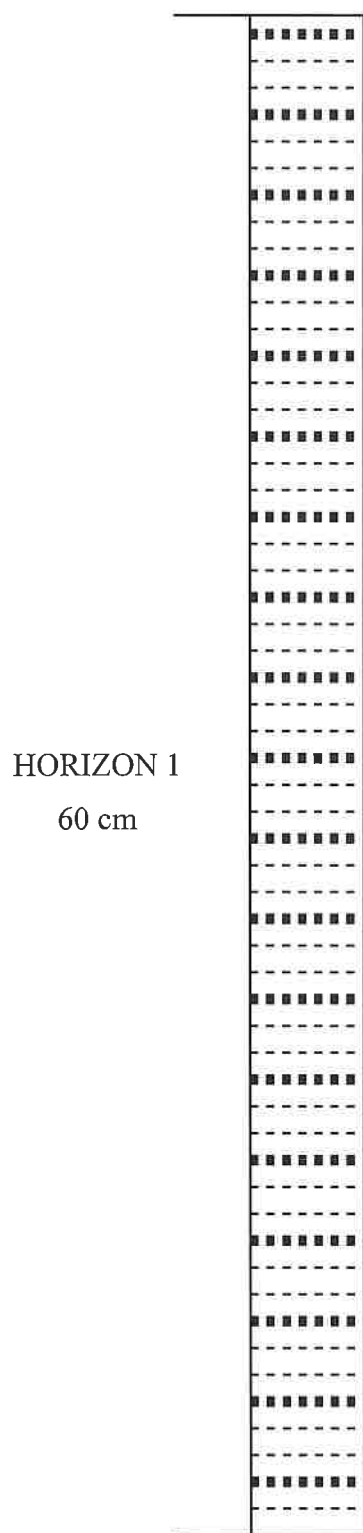
SONDAGE(S) P2



Horizon 1 : A	Structure : grumeleuse
Couleur : brun	Pierrosité : aucun
Texture : limon moyen sableux	Hydromorphie : non
Horizon 2 : S	Structure : grumeleuse
Couleur : brun gris	Pierrosité : aucun
Texture : limon argilo-sableux	Hydromorphie : non

Blocage tarière : 100 cm

SONDAGE(S) P3



Horizon 1 : A	Structure : grumeleuse
Couleur : brun	Pierrosité : aucun
Texture : limon moyen sableux	Hydromorphie : non

Blocage tarière : 60 cm

POINTS DE PERCOLATION (ECHELLE 1/1000)

Commune : LANGUIDIC - Lieu-dit : RUE PENN ER STER

Section : AC - Parcelle(s) : 306p



TESTS DE PERCOLATION

N°	Profondeur (m)	Ecoulement d'eau en 4h (L.)	Eau infiltrée en 10mn. (L.)	Coefficient de perméabilité K	Charge hydraulique admissible (L/M ² /J.)	Caractéristique du sol
P1	0,6	30	0,7	47		Moyennement perméable
P2	1	20	0	0		Imperméable
P3	0,6	16	0,1	6		Très peu perméable

Observations :

