



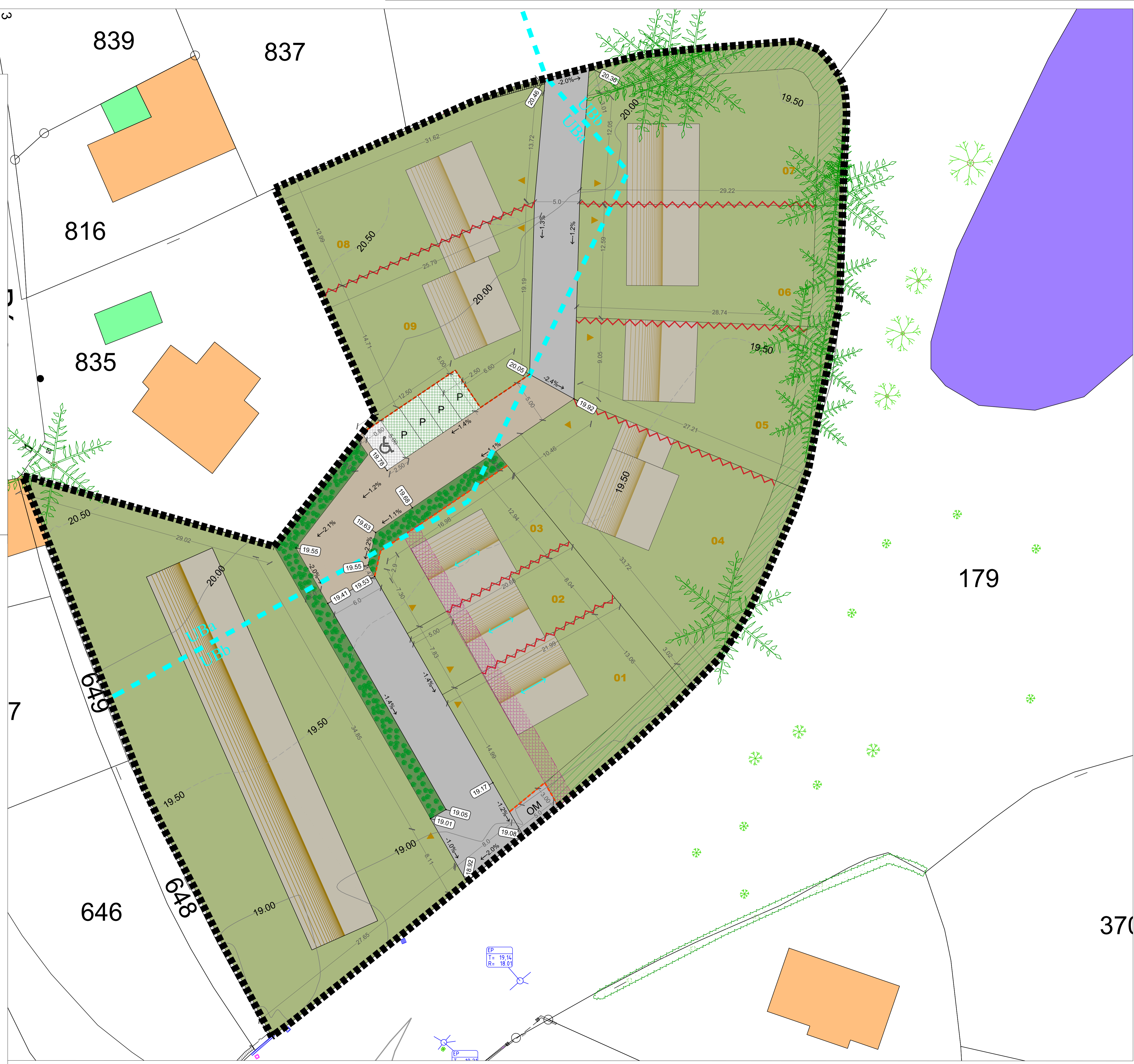


### LEGENDE


Aménagement des surfaces

-  Périmètre du lotissement
- 01** N° du lot
- S=444m<sup>2</sup> Surface du lot
-  Entrée imposée
- P** Place de stationnement
-  Haie/muret/talus à conserver (zone inconstructible)
-  Lots
-  Espaces végétalisés
-  Chaussée (voirie partagée)
-  Enrobé coloré ou similaire (voirie partagée)
-  Bande d'accroche du bâti entre 5 et 7m
-  Pavé à joints engazonnés
-  Pavé à joints sable
-  Muret en pierre
-  Implantation en limite obligatoire
-  Sens de faitage obligatoire
- OM** Point de collecte
- 19.00 Courbe de niveau et altitude
- 20.05 Altitude projetée
- 1.1% Pente projetée
-  Arbre à conserver



**NEGOCIM**  
**PLOUHARNEL (56)**  
 Projet de Lotissement  
 Le Préléran

**Permis d'Aménager**

	Indice	Modifié le	Nature de la modification:	Auteur:
	A	29/07/2022	Première émission	JB. PUREN
	B	18/11/2022	Modification de plan	JB. PUREN
AGENCE DE PLESCOP 1 Rue Cornille Cloude 56890 PLESCOP Tél. +33 (0)2 97 47 55 66 varnes@quarta.fr				
WWW.QUARTA.FR				

Hypothèse d'implantation des bâtiments		N° Planche	Phase	N° pièce
		PA	PA	9

Dossier n°:	Sous-Dossier n°:	Indice:	Date de l'indice:	Dessiné par:	JB. PUREN	Echelle:
201813Q		<b>B</b>	18/11/2022	Contrôlé par:	F. STEPHANT	1 / 200