


















PLAN V.R.D. - ASSAINISSEMENT

Lotissement "Le Clos des Moutons"

Levé effectué le 4 mai 2022
Bonnage périmétrique réalisé le 24 mai 2022

-  Périmètre de lotissement - S = 28 505 m²
-  Voies et stationnements, en enrobé
S = 2 380 m²
-  Trottoirs et autres espaces, en caillou - S = 1 699 m²
-  Espace vert - S = 3 865 m²
-  Élargissement (hors lotissement) - S = 54 m²
-  Aire de stationnement de 5 m par 5 m

-  Arbre à planter
(nombre, dimension et positionnement indicatifs)
-  Nœud à créer
-  Frange paysagère à créer (haie multi-variétée)
-  Bornes nouvelles / existantes
(polyèdes, plaques, rails)
-  Clou d'arpentage / Tiers-fond nouveau
-  Application cadastrales
-  Clôture
-  Mur / Mur habité
-  Signe d'appartenance de mur / clôture
-  Canalisation des eaux usées
-  Canalisation des eaux pluviales

AGEO EXPERT
GÉOMÈTRE-EXPERT
Nicolas CIMADEVILLA
Géomètre-Expert ETP
101, avenue de Saint-Mesmin - 45100 ORLEANS
Tél : 02.38.44.46.16 Mail : aggeo@ageo-expert.fr

Delteil CYM
Philippe COURTACHON architecte DPLG &
Yu HUANG architecte DEA-HMONP
7, place Jean Monnet - 45000 Orléans
Tél : 02 38 61 06 68 - Fax : 02 38 61 41 73
E-mail : cymarchitecture@free.fr

A - Surplus non bâti
4 ha 55 ca 79 a env

NOTA : Planimétrie rattachée au système RGFR93 - CC48
Altimétrie rattachée au système NGF - IGN69

Echelle : 1/1000
Date : 17/01/2023
Dossier : 22077_ind2

